

LES VILLES DE LA SAVOIE MÉDIÉVALE

Aux origines d'un réseau urbain



INTRODUCTION

L'Europe urbaine naît au Moyen Âge

- LE LEGS ROMAIN
- LA FORMATION D'UN RÉSEAU URBAIN (Fin XI^e-début XIV^e siècle)
- MAIS SONT-CE BIEN DES VILLES ?



LE LEGS ROMAIN

Un réseau de centres administratifs, de bourgades indigènes et de stations routières

- **Les chefs lieux de cité**

Chefs-lieux provinciaux : *Genava* (IV^e s.), *Cularo* (IV^e s.), *Belley* (V^e s.), *Darantasia* (v. 450.), *Maurienna* (574)

Présence de l'évêque : cathédrales, baptistère, palais épiscopal, églises funéraires

- **Les *vici***

Les disparitions : *Boutae* (VII^e s ?), Passy (III^e s), Châteauneuf, Gilly/Isère

Obscure survie : Seyssel / Condate, Aix, Axima, La Roche ? Lémenc ?

- **Vers l'an mille**



Basilique romane Saint-Martin-d'Aime (Tarentaise)

Construite sur une église des VII^e-VIII^e siècle succédant à une autre église « paléochrétienne » des V^e-VI^e siècles, elle-même bâtie sur un édifice civil romano-œturon



Cathédrale Saint-Pierre de Moûtiers. Vers 520, Avit, archevêque de Vienne inaugure la cathédrale de Moûtiers, déclarant qu'elle remplace une autre église plus ancienne.

Le bâtiment actuel date du XIX^e siècle



707 SAINT-JEAN-de-MAURIENNE (Savoie)
La Cathédrale et l'Ancien Clocher

L. Blanc, Montmélian

Cathédrale Saint-Jean-de-Maurienne, XI^e, XV^e, XVII^e, XVIII^e siècle. La crypte conserve des vestiges du VI^e siècle

LA FORMATION D'UN RÉSEAU URBAIN (Fin XI^e-début XIV^e siècle)

Après l'éclipse du haut Moyen Âge, le réseau urbain savoyard naît au Moyen Âge central

- Un contexte européen

Croissance (XI^e-XIII^e s.)

Les trois modalités du réveil urbain

- Seigneuries et bourgs castraux castrales
- La ville et le prince
- Vers 1310 : le nouveau réseau urbain savoyard



Image de la ville médiévale : Armorial de Guillaume Revel, ver 1400

Seigneurie et bourgs castraux

Centres de pouvoir

Castrum, burgus et villa

Château, église et prieuré

Centres d'échanges

Le marché, la route et les foires

Les déclassés

Allinges,

Dorches

Burgus de Chambéry
(1057)

Ugine : *burgus* et villa (fin
XIII^e s.)

Maison forte de
Novel, Annecy le
Vieux, résidence
des comtes de
Genève au XII^e s.



Chambéry en 1645, gravure sur cuivre de Merian



Annecy, la maison forte de l'île et le château (XII^e s.),
la ville (XIII^e siècle, la capitale du comté (début XIV^e s.)

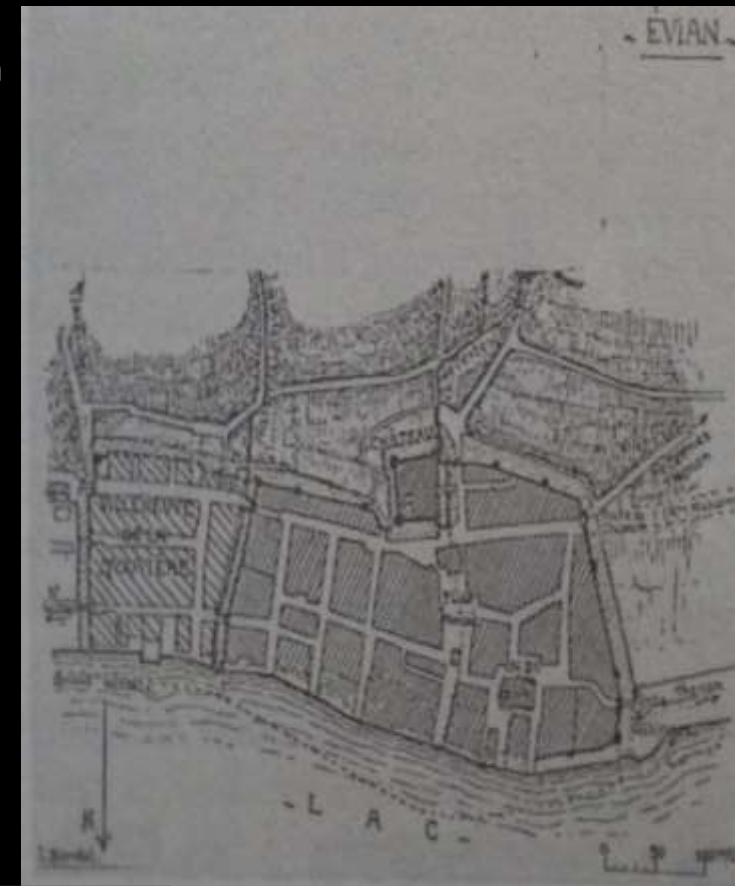
La ville et le prince

Évian : le bourg castral et le quartier de La Touvière (Louis Blondel, Châteaux de l'ancien diocèse de Genève, 1957)

XIII^e siècle : Principautés et centralisation

Capitales princières : Chambéry, Annecy, Bonneville

Des bourgs castraux promus par le prince : Châtellenies et villes neuves



Les villes neuves

Les bourgs castraux réorganisés :

Evian (La Touvière, 1302-1303)

Thonon (Rive, 1295-1296)

Les créations ex nihilo : Bonneville (1262), Les Marches (1301)

L'Hôpital-sous-Conflans

Début XIII^e siècle : formation du bourg

1287 : la ville neuve

Habitatores villa sita iuxta hoppersitale

Iherusalem prope Cumflans

Quod idem dominus comes quoadcumque

sibi placuerit, faciat et constituat villam

liberam in loco predicto

Vers 1310 : le nouveau réseau urbain savoyard

Processus de développement

Démographie et mobilité

Concentration des pouvoirs

Échanges

Un siècle de retard ?

Particularités

Faiblesse des cités


Pas de villes abbatiales

Des villes castrales

La ville neuve des Marches, fondée en 1301 par le comte de Savoie Amédée V



Le bourg des Marches au XVII^e s. par C Chastillon



SONT-CE BIEN DES VILLES ?

- **Population**

Les sources : comptes de subsides et visites pastorales

Quelques centaines de feux

De l'apogée au déclin

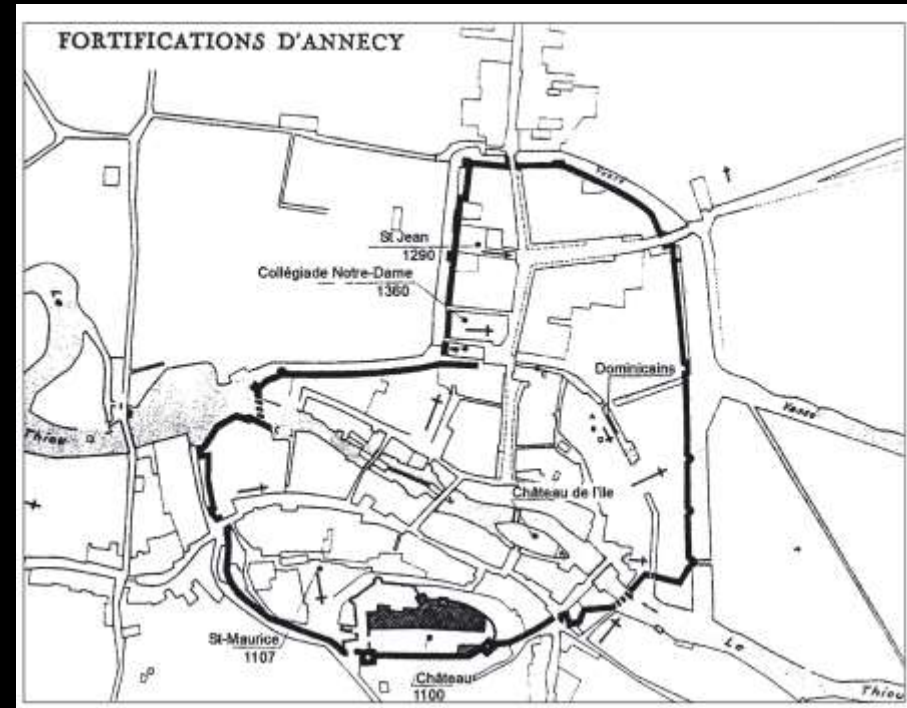
Comparaison européennes

- **Marqueurs d'urbanités**

Monumentaux

Institutionnels

Villes ou centres ?



Plan d'Annecy au XV^e siècle par Pierre Duparc



Yvoire, une ville médiévale ?

Population

Sources

Estimations

Hiérarchie

Genève, Chambéry

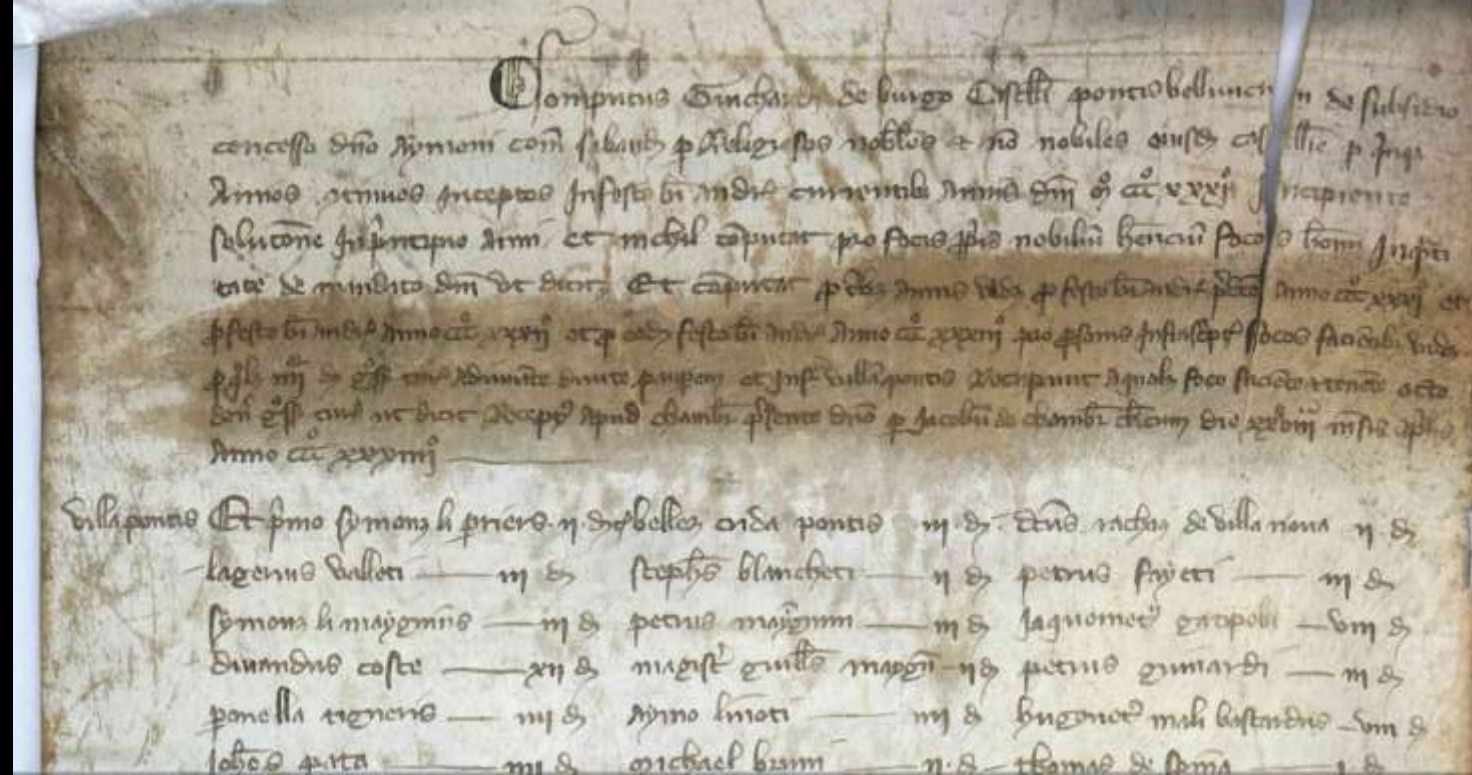
Aiguebelle, Annecy, Pont-de-B, Moutiers

Thonon, Evian, Faverges, Bonneville

Les autres

Comparaisons

Crise



Compte de subside de Pont-de-Beauvoisin
pour 1331-1332, AD Savoie, SA 9736

LES COMPTES DE SUBSIDE DU DÉBUT DU XIV^e s.

Pont-de-Beauvoisin 1331 : 254 feux (env. 1000-1300 hab)

Aiguebelle 1302 : 220 feux (env. 900-1100 hab)

Montmélian 1302 : 110 feux (env. 450-550 hab)

Thonon 1331 : 90 feux (env. 350-450 hab)

Saint-Michel-de-Maurienne 1322 : 90 feux

Conflans 1331 : 72 feux (env. 350 hab)

Le Châtelard-en-Bauges 1325 : 60 feux (240-300 hab)

La ville neuve d'Albens 1347 : 40 feux (env. 160-200 hab)

LES VISITES PASTORALES DU DIOCESE DE GENÈVE (1414-1417)

Annecy : 300 feux. Rumilly : 300 feux, Ugine : 260 feux, Thônes : 260 feux, Seyssel : 240 feux, Bonneville : 170 feux, Faverges : 160 feux, La Roche : 160 feux, Évian 140 feux, Cruseilles : 140, Bonne : 120 feux, Cluses : 100 feux, Thonon 100 feux

Marqueurs d'urbanité

- Marqueurs monumentaux

Châteaux enceinte et portes fortifiées,
Cathédrales, collégiales, couvents, Hôpitaux,
halles (*domus mercati*)

- Marqueurs institutionnels

Marchés (Chambéry le samedi), foires, péages,
Franchises, syndics

Écoles (Chambéry 1316), imprimerie (Genève
1478, Chambéry 1484)



Conflans, porte de Savoie



Chambéry, rue des Rempart,
Coll. BM de Lyon



Cathédrale de Chambéry, en réalité ancienne église du couvent des franciscains, bâtie au XV^e siècle

Dominicains : Genève, Chambéry, Annecy, Montmélian
Franciscains : Genève, Chambéry, Moûtiers, La Chambre, Cluses

Les institutions d'Annecy au XIV^e s.

L'assemblée ou conseil général des bourgeois
 Les conseil des 10 prud'hommes
 Les 4 syndics

Les couvents de mendiants de la Savoie médiévale

Source : La Savoie de l'an mille à la Réforme, Ouest-France, 1984.



Foire et marché urbains à la fin du XIV^e siècle
BNF



10 - Coënten (Isère) - Les Halls - S. K. Petit (1902)



Villes ou centres ?

Les villes concentrent ce que les géographes nomment les « fonctions centrales »

Centres administratifs : offices et notariat

Centres d'échanges et de crédit :

Foires, marchés, boutiques, Juifs et Lombards

Lieux d'étape :

Chambéry, carrefour alpin


Des villes-rues. Auberges, hôtelleries, maréchaux-ferrants, charretiers

Lieux de production : bâtiment, cuir, métallurgie




Illustration de Bionetto Latini, *Le Livre du trésor*,
Bibliothèque Municipale de Genève, XV^e siècle

Lieux d'étapes



Dortoir dans une auberge
Illustration du Décameron de Boccace
BNF, XV^e siècle



Début des statuts d'Amédée VIII consacrés aux hôteliers (livre III, chapitre 31)

Les principales hôtelleries de Chambéry vers 1430

Lion d'or, le Lys (route d'Italie)

La Cloche, la croix Blanche, l'Epée, la Lue, l'Ange (route de Genève)

Le Mouton, le Saint-Georges (centre ville)

Lieux de production

- La transformation des produits bruts

Cuir et peaux

Fer

Chanvre

Bois

- Échec d'un proto-colbertisme

- Faible spécialisation

Faverge

Annecy

Alby-sur-Chéran



Forgerons. Miniature du début du XIV^e siècle. *British library*



Sacoche en cuir
du XV^e siècle
Museum of
London

CONCLUSION

- Un monde rural
- Des bourgades plus que des villes
- Qu'est-ce qu'une ville au Moyen Âge ?
- Pas de villes dans les montagnes



Rue Sainte-Apolline à Chambéry